



Sächsische-Böhmische SCHWEIZ

EMPFOHLENE RADTOUREN UM BAD SCHANDAU



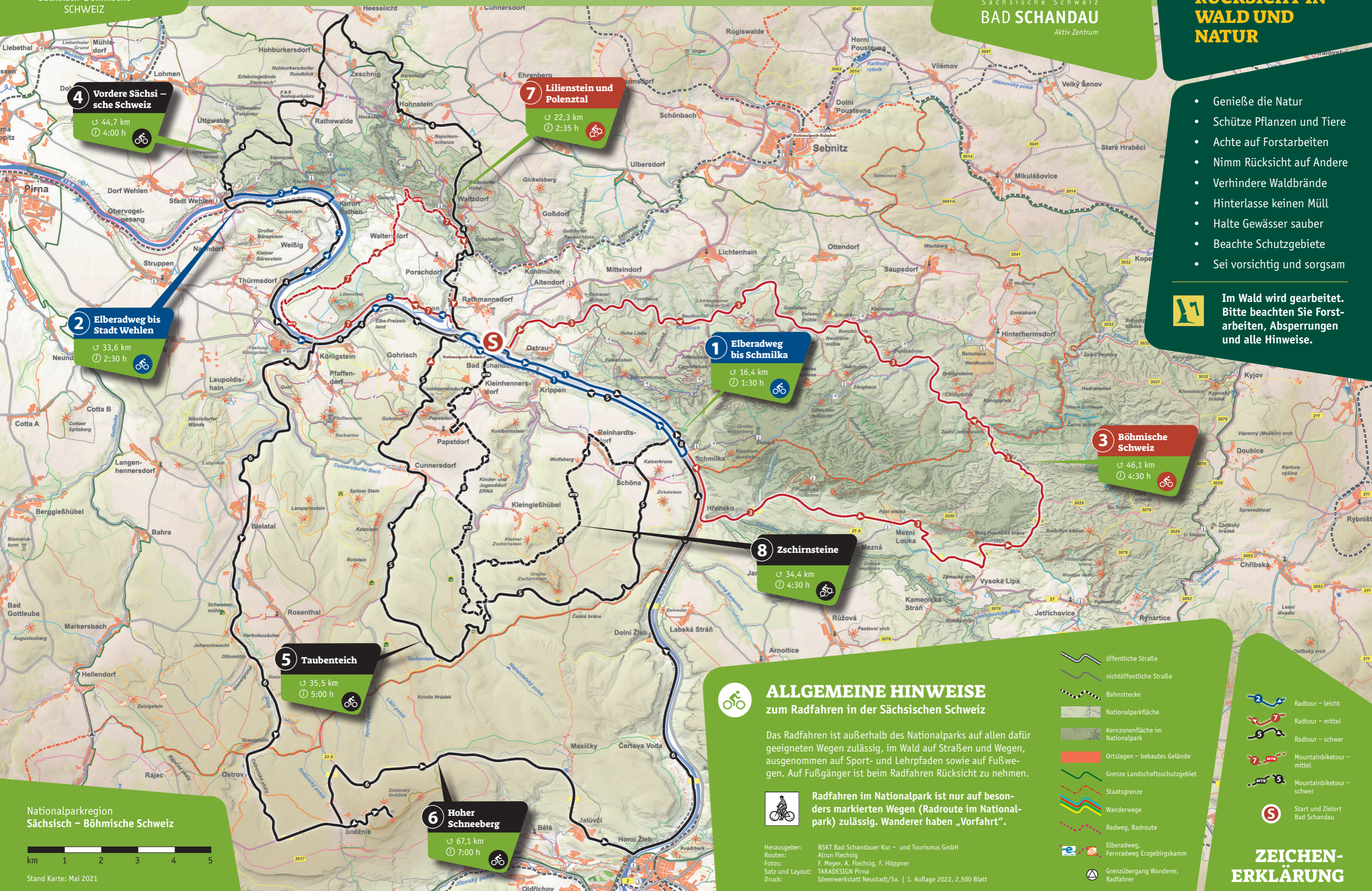
Sächsische Schweiz
BAD SCHANDAU
Aktiv Zentrum

**FAIRNESS UND
RÜCKSICHT IN
WALD UND
NATUR**

- Genieße die Natur
- Schütze Pflanzen und Tiere
- Achte auf Forstarbeiten
- Nimm Rücksicht auf Andere
- Verhindere Waldbrände
- Hinterlasse keinen Müll
- Halte Gewässer sauber
- Beachte Schutzgebiete
- Sei vorsichtig und sorgsam



Im Wald wird gearbeitet. Bitte beachten Sie Forstarbeiten, Absperrungen und alle Hinweise.



4 Vordere Sächsische Schweiz
 ↳ 44,7 km
 ⌚ 4:00 h

2 Elberadweg bis Stadt Wehlen
 ↳ 33,6 km
 ⌚ 2:30 h

7 Lilienstein und Polenztal
 ↳ 22,3 km
 ⌚ 2:35 h

1 Elberadweg bis Schmilka
 ↳ 16,4 km
 ⌚ 1:30 h

3 Böhmisches Schweiz
 ↳ 46,1 km
 ⌚ 4:30 h

8 Zschirne
 ↳ 34,4 km
 ⌚ 4:30 h

5 Taubenteich
 ↳ 35,5 km
 ⌚ 5:00 h

6 Hoher Schneeberg
 ↳ 67,1 km
 ⌚ 7:00 h



ALLGEMEINE HINWEISE zum Radfahren in der Sächsischen Schweiz

Das Radfahren ist außerhalb des Nationalparks auf allen dafür geeigneten Wegen zulässig, im Wald auf Straßen und Wegen, ausgenommen auf Sport- und Lehrpfaden sowie auf Fußwegen. Auf Fußgänger ist beim Radfahren Rücksicht zu nehmen.



Radfahren im Nationalpark ist nur auf besonders markierten Wegen (Radroute im Nationalpark) zulässig. Wanderer haben „Vorfahrt“.

Herausgeber: BSKT Bad Schandauer Kur- und Tourismus GmbH
 Routen: Alrun Flechsig
 Fotos: F. Meyer, A. Flechsig, F. Höppner
 Satz und Layout: TARADESIGN Pirna
 Druck: Ideenwerkstatt Neustadt/Sa. | 1. Auflage 2022, 2.500 Blatt

- öffentliche Straße
- nichtöffentliche Straße
- Bahnstrecke
- Nationalparkfläche
- Kernzonenfläche im Nationalpark
- Ortslagen – bebautes Gelände
- Grenze Landschaftsschutzgebiet
- Staatsgrenze
- Wanderwege
- Radweg, Radroute
- Elberadweg, Fernradweg Erzgebirgskamm
- Grenzübergang Wanderer, Radfahrer

- Radtour – leicht
- Radtour – mittel
- Radtour – schwer
- Mountainbiketour – mittel
- Mountainbiketour – schwer
- Start und Zielort Bad Schandau

ZEICHENERKLÄRUNG

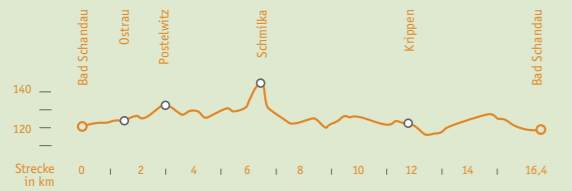
Nationalparkregion Sächsisch – Böhmisches Schweiz

Stand Karte: Mai 2021

1 ELBERADWEG BIS SCHMILKA

leicht 

Rundtour ∪ 16,4 km | ⌚ 1:30 h | ▲ 34 hm ▼ 34 hm



Strecke Elberadweg bis Schmilka – Fähre auf linke Elbseite – Elberadweg Krippen – Elbbrücke – Bad Schandau

Charakter aussichtsreiche, familienfreundliche Tour mit vielen Einkehrmöglichkeiten

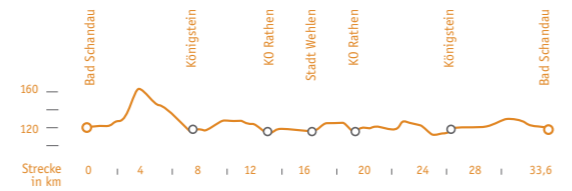
POIs Aufzug Ostrau
Biorefugium Schmilka
Sonnenuhrenweg Krippen



2 ELBERADWEG BIS WEHLEN

leicht 

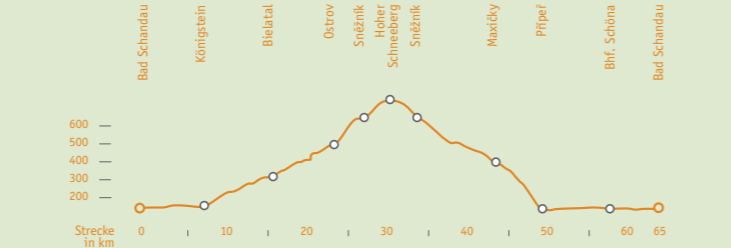
Rundtour ∪ 33,8 km | ⌚ 2:30 h | ▲ 98 hm ▼ 98 hm



Strecke Elberadweg – Prossen – Halbestadt – Fähre Königstein auf linke Elbseite – Kurort Rathen – Fähre auf rechte Elbseite – Stadt Wehlen – Fähre auf linke Elbseite – Elberadweg Richtung Königstein – Elbbrücke Bad Schandau

Charakter aussichtsreiche Radtour

POIs Königstein Altstadt
Kurort Rathen



Strecke Bad Schandau – Elberadweg bis Königstein – Talstraße – Bielatal – Schweizermühle – Bielatal nach Ostrov (Eiland) – Ort Sněžník – Hoher Schneeberg (Děčinský Sněžník 723m) – Fahrradroute 23 nach Děčín – Elberadweg – Krippen – Fähre – Elberadweg – Bad Schandau

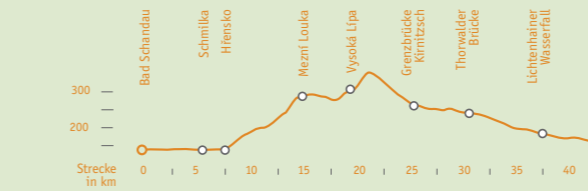
Charakter sehr anspruchsvolle Radtour zum höchsten Punkt des Elbsandsteingebirges



3 BÖHMISCHE SCHWEIZ

mittel 

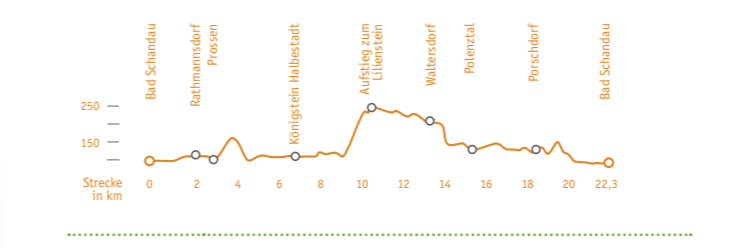
Rundtour ∪ 46,1 km | ⌚ 4:30 h | ▲ 355 hm ▼ 355 hm



Strecke Elberadweg Schmilka – Hřensko – Mezní Louka (Rainwiese) Nr. 21 – Vysoká Lipa (3029) – 3030 – Grenzbrücke Zadni Jetrichovice – Kírnitzschtal – Bad Schandau

Charakter abwechslungsreiche Tour durch die Sächsisch-Böhmische Schweiz

POIs Edmunds-Klamm in Hřensko
Gasthäuser im Kírnitzschtal
Lichtenhainer Wasserfall




Strecke Elberadweg flußabwärts – Rathmannsdorf – Prossen Elberadweg – Halbestadt – Fahrradweg Nationalpark zum Lilienstein – Waltersdorf – Polenztalweg – Hohnsteiner Straße nach Porschdorf – Bad Schandau

Charakter moderate Mountainbike-Runde rund um das Wahrzeichen des Nationalparks

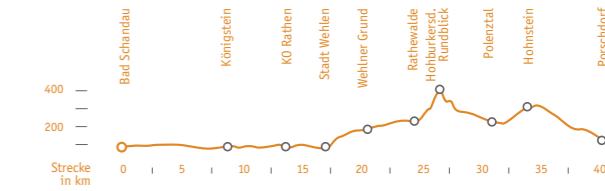
POIs Aussichten von der Ebenheit
Forellenzucht am Lachsbach



4 VORDERE SÄCHSISCHE SCHWEIZ

schwer 

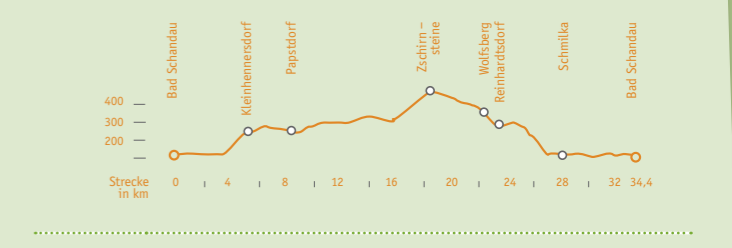

Rundtour ∪ 44,7 km | ⌚ 4:00 h | ▲ 485 hm ▼ 485 hm



Strecke Elberadweg bis Pötzscha/Stadt Wehlen – Fähre – Wehner Grund – Zscherregrund – Raingrund – Basteistraße – Schulweg – Bruno-Barthel-Weg – Rathewalde – Hohburkersdorfer Rundblick – Richtung Heeselicht – Hohnstein – Tiefer Grund – Porschdorf – Bad Schandau

Charakter abseits der Touristenströme durch die Vorderer Sächsische Schweiz

POIs Aussicht vom Hohburkersdorfer Rundblick
Burg Hohnstein



Strecke Elberadweg elbabwärts – Elbbrücke – Straße Richtung Krippen – Täppichtsteig – Kleinhennersdorf – Papstorf – Wolfsberg – Reinhardtsdorf – Schöna, Hirschgrund – Elberadweg bis Schmilka – Hirschmühle – Fähre nach Schmilka – Elberadweg flußabwärts bis Bad Schandau

Charakter anspruchsvolle Mountainbike-Runde mit Einkehrmöglichkeiten

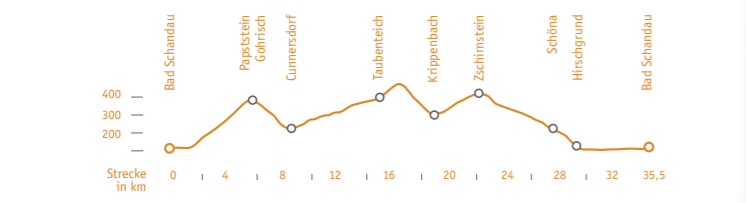
POIs Damwildgehege Kleinhennersdorf
Barockkirche Reinhardtsdorf



5 TAUBENTEICH

schwer 

Rundtour ∪ 35,5 km | ⌚ 5:00 h | ▲ 593 hm ▼ 593 hm



Strecke Bad Schandau – Elberadweg flußabwärts – Elbbrücke – B172 – Rietzschgrund – Parkplatz Papstein/ Gohrisch – Cunnersdorf – Taubenteich – Schöna – Hirschgrund – Elberadweg bis Krippen – Fähre – Elberadweg bis Bad Schandau

Charakter auf schattigen Forstwegen durch ruhige Waldgebiete

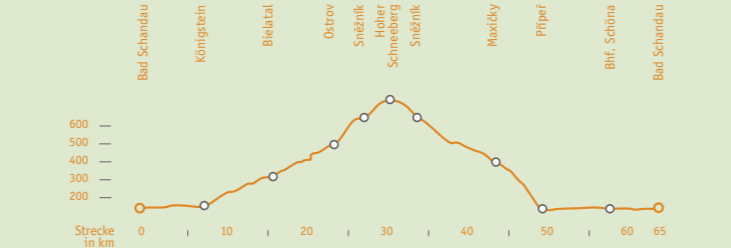
POIs Stille und herrliche Waldluft



6 HOHER SCHNEEBERG

schwer 

Rundtour ∪ 67,1 km | ⌚ 7:00 h | ▲ 618 hm ▼ 618 hm



Strecke Bad Schandau – Elberadweg bis Königstein – Talstraße – Bielatal – Schweizermühle – Bielatal nach Ostrov (Eiland) – Ort Sněžník – Hoher Schneeberg (Děčinský Sněžník 723m) – Fahrradroute 23 nach Děčín – Elberadweg – Krippen – Fähre – Elberadweg – Bad Schandau

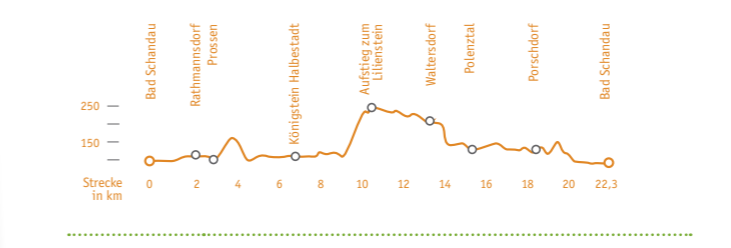
Charakter sehr anspruchsvolle Radtour zum höchsten Punkt des Elbsandsteingebirges



7 LILIENSTEIN UND POLENZTAL

mittel 

Rundtour ∪ 22,3 km | ⌚ 2:35 h | ▲ 237 hm ▼ 237 hm




Strecke Elberadweg flußabwärts – Rathmannsdorf – Prossen Elberadweg – Halbestadt – Fahrradweg Nationalpark zum Lilienstein – Waltersdorf – Polenztalweg – Hohnsteiner Straße nach Porschdorf – Bad Schandau

Charakter moderate Mountainbike-Runde rund um das Wahrzeichen des Nationalparks

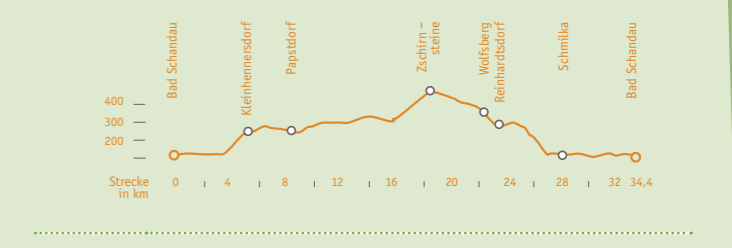
POIs Aussichten von der Ebenheit
Forellenzucht am Lachsbach



8 ZSCHIRNSTEINE

schwer 

Rundtour ∪ 34,4 km | ⌚ 4:30 h | ▲ 508 hm ▼ 508 hm



Strecke Elberadweg elbabwärts – Elbbrücke – Straße Richtung Krippen – Täppichtsteig – Kleinhennersdorf – Papstorf – Wolfsberg – Reinhardtsdorf – Schöna, Hirschgrund – Elberadweg bis Schmilka – Hirschmühle – Fähre nach Schmilka – Elberadweg flußabwärts bis Bad Schandau

Charakter anspruchsvolle Mountainbike-Runde mit Einkehrmöglichkeiten

POIs Damwildgehege Kleinhennersdorf
Barockkirche Reinhardtsdorf

